



**КОМИТЕТ ИМУЩЕСТВЕННЫХ ОТНОШЕНИЙ
АДМИНИСТРАЦИИ ПЕРМСКОГО МУНИЦИПАЛЬНОГО ОКРУГА**

РЕШЕНИЕ
о размещении объектов № 640

Пермский край
Пермский округ

22.03.2024

Комитет имущественных отношений администрации Пермского муниципального округа разрешает Акционерному обществу «Газпром газораспределение Пермь» (ИНН 5902183841, ОГРН 2125902017723, почтовый адрес: 614000, г. Пермь, ул. Петропавловская, 43)

размещение объекта «газопровод давлением до 1,2 Мпа, для размещения которого не требуется разрешения на строительство»

на землях государственная собственность на которые не разграничена

на срок 1 год.

Местоположение: Пермский край, Пермский муниципальный округ, п. Юго-Камский, ул. Комсомольская, дом 39.

Приложение: схема предполагаемых к использованию земель или части земельного участка.

Особые условия использования:

1. При размещении объекта учесть параметры ширины проезда улично-дорожной сети, во избежание сужения полосы отвода дороги.
2. Получение разрешения на производство земляных работ.

Заместитель председателя комитета



М.В. Королева

Схема предполагаемых к использованию земель или части земельного участка

Каталог координат, м

Объект: Газопровод давлением до 1,2 Мпа, для размещения которого не требуется разрешения на строительство

Местоположение: расположенных по адресу: Пермский край, м.о. Пермский, с.п. Юго-Камский, ул. Комсомольская, дом 39

Площадь земель или части земельного участка, кв.м.: 2430








Категория земель: земли населенных пунктов

Вид разрешенного использования: -

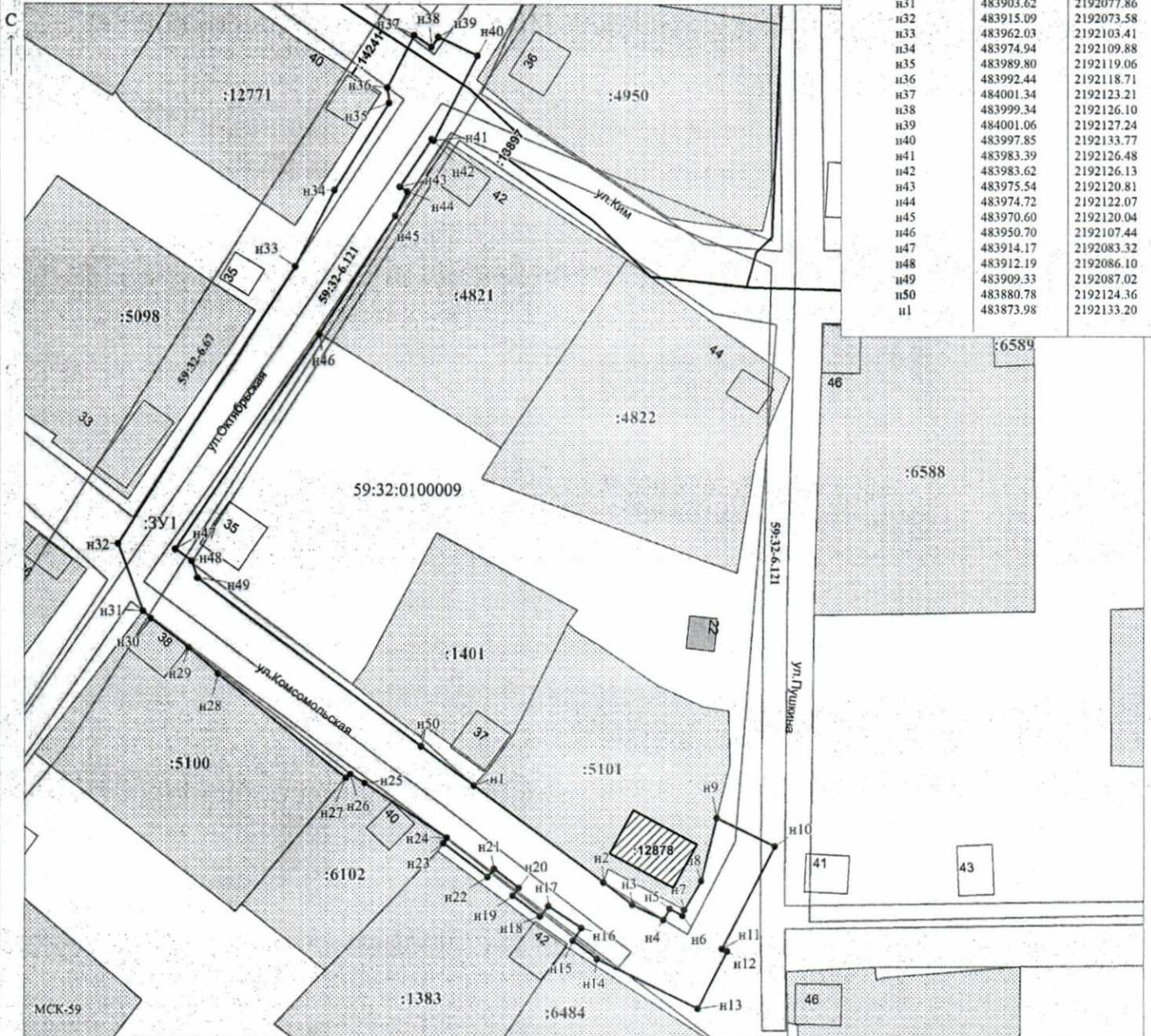
Описание границ смежных землепользователей:


- От точки н1 до точки н2 - земельный участок с кадастровым номером 59:32:0100009:5101
- От точки н2 до точки н7 - земли общего пользования
- От точки н7 до точки н9 - земельный участок с кадастровым номером 59:32:0100009:5101
- От точки н9 до точки н23 - земли общего пользования
- От точки н23 до точки н27 - земельный участок с кадастровым номером 59:32:0100009:6102
- От точки н27 до точки н31 - земельный участок с кадастровым номером 59:32:0100009:5100
- От точки н31 до точки н45 - земли общего пользования
- От точки н45 до точки н46 - земельный участок с кадастровым номером 59:32:0100009:4821
- От точки н46 до точки н1 - земли общего пользования

Условные обозначения:

-  - предполагаемый участок земель, на которых планируется размещение объекта
-  - границы и номер земельного участка, сведения о которых внесены в ЕГРН
-  - границы и номер объекта капитального строительства, сведения о которых внесены в ЕГРН
-  - граница кадастрового квартала
-  59:32-6-121 - зоны с особыми условиями использования территории, сведения о которых внесены в ЕГРН
-  :ЗУ1 - обозначение запрашиваемого земельного участка
-  н1 - характеристическая точка границ земель или части земельного участка
- 59:32:0100009 - номер кадастрового квартала

№ точки границы	X	Y
н1	483873.98	2192133.20
н2	483857.55	2192155.08
н3	483853.80	2192159.86
н4	483851.15	2192165.15
н5	483853.07	2192166.19
н6	483851.88	2192168.37
н7	483852.91	2192168.66
н8	483857.85	2192171.48
н9	483868.55	2192174.09
н10	483863.77	2192183.79
н11	483846.21	2192174.98
н12	483845.76	2192175.87
н13	483835.93	2192170.93
н14	483844.43	2192154.01
н15	483847.57	2192149.90
н16	483849.78	2192151.31
н17	483853.48	2192145.76
н18	483851.74	2192144.42
н19	483855.28	2192139.78
н20	483856.64	2192140.80
н21	483859.83	2192136.66
н22	483858.44	2192135.59
н23	483864.19	2192128.10
н24	483865.09	2192128.72
н25	483874.37	2192114.92
н26	483875.96	2192112.55
н27	483875.28	2192111.78
н28	483893.01	2192090.47
н29	483897.38	2192085.54
н30	483902.41	2192079.17
н31	483903.62	2192077.86
н32	483915.09	2192073.58
н33	483962.03	2192103.41
н34	483974.94	2192109.88
н35	483989.80	2192119.06
н36	483992.44	2192118.71
н37	484001.34	2192123.21
н38	483999.34	2192126.10
н39	484001.06	2192127.24
н40	483997.85	2192133.77
н41	483983.39	2192126.48
н42	483983.62	2192126.13
н43	483975.54	2192120.81
н44	483974.72	2192122.07
н45	483970.60	2192120.04
н46	483950.70	2192107.44
н47	483914.17	2192083.32
н48	483912.19	2192086.10
н49	483909.33	2192087.02
н50	483880.78	2192124.36
н1	483873.98	2192133.20



Заявитель:  / Егошина И.В.
 МП (подпись, расшифровка подписи)

Масштаб 1:700

(для юридических лиц и индивидуальных предпринимателей)